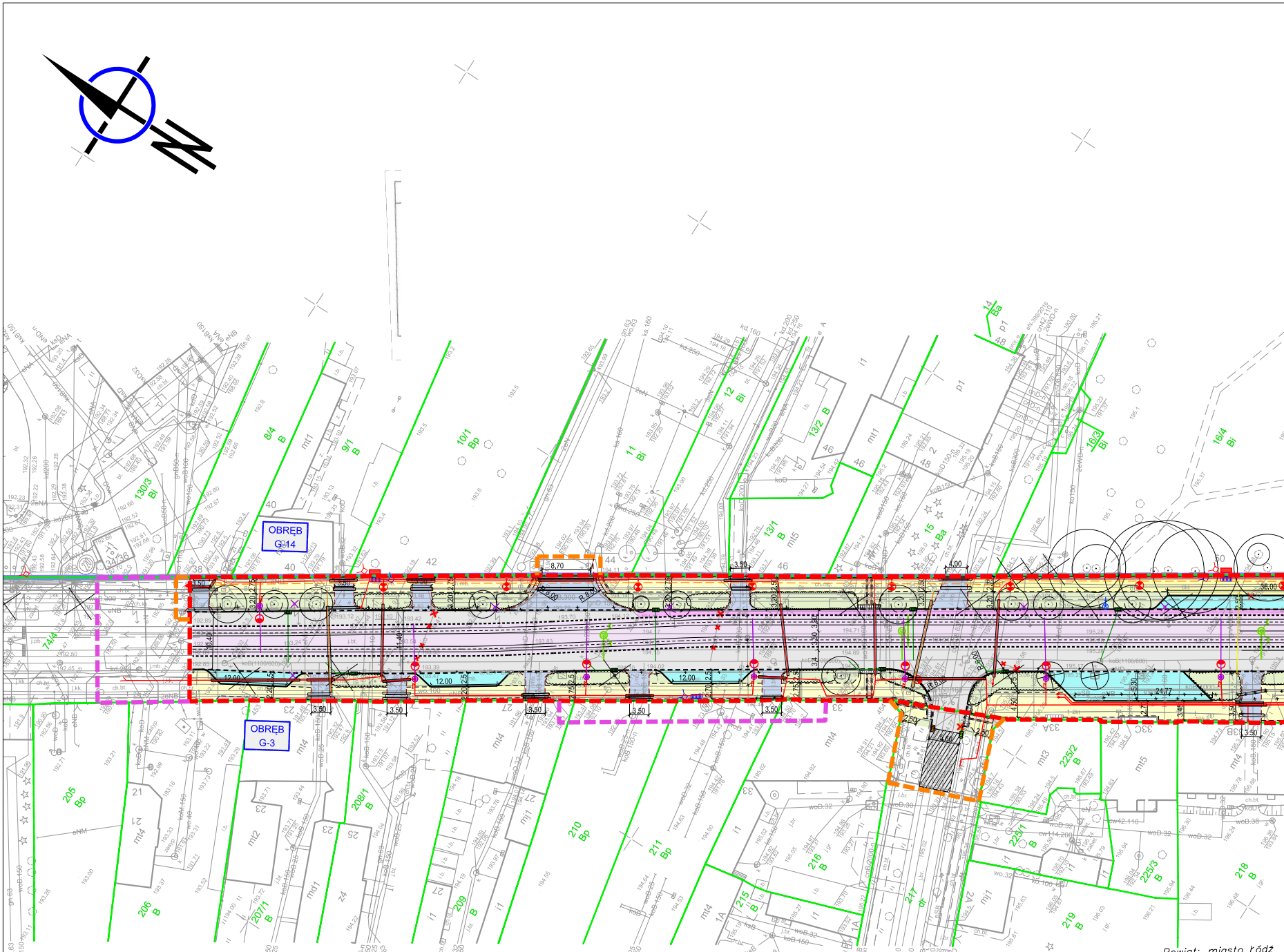
OBRĘB
G-14
OBRĘB
G-3
Mila
8/4 B
9/1 B
10/1 Bp
11 Bi
12 Bi
13/2 B
13/1 B
15 B
16/3 Bi
16/4 Bi
14 Ba
130/3 Bi
74/4
205 Bp
206 B
207/1 B
208/1 B
209 B
210 Bp
211 Bp
215 B
216 B
217 dr
218 B
219 B
223/1 B
225/2 B
225/3 B
3,50
12,00
24,77
36,00
8,70
4,00

Woj. łódzkie
Powiat: miasto Łódź
Nr.jed.ewid: Łódź – Górna
Miasto: Łódź
Obręb: 106103_9.0003, G3 Numery działek: 258/14,
Sekcje: 6.162.33.04.1.4, 6.162.33.04.3.2
Układ odniesienia poziomy: 2000
Układ odniesienia pionowy: lokalny m. Łodzi
Granice działek, użytki i kontury przyjęto z ewidencji gruntów.
Mapę opracowano na podstawie numerycznej mapy z
objętej zgłoszeniem ZDT.ZOPG.4134.6614.2021
Mapę opracowano: 08.10.2021 r.

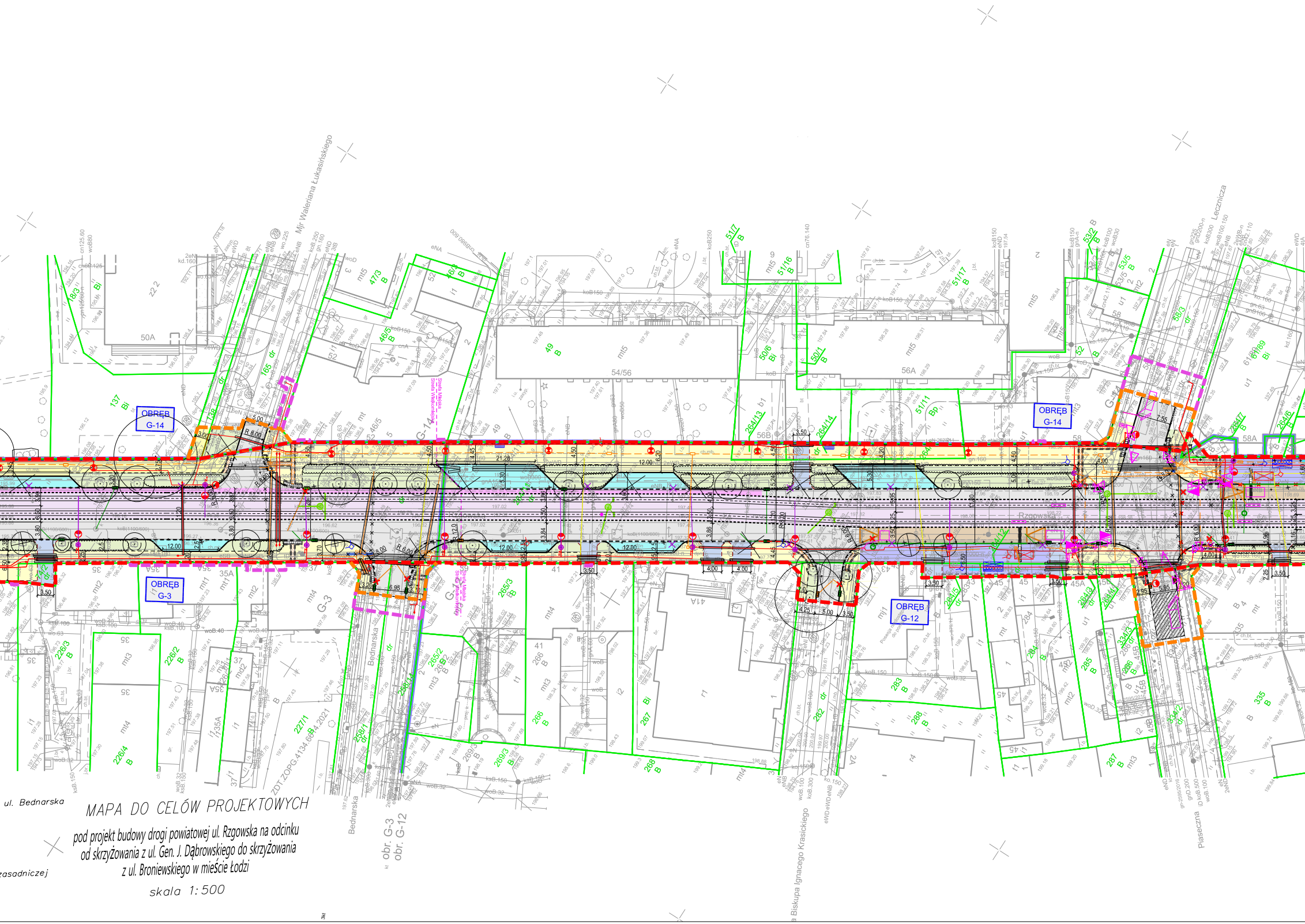
Mjr Waleriana Łukasińskiego
Lecznicza
OBRĘB G-14
OBRĘB G-14
OBRĘB G-3
OBRĘB G-12
Rzgowska
54/56
56A
50A
58A
41A
ul. Bednarska
zasadniczej
Bednarska
obr. G-3
obr. G-12
Biskupa Ignacego Krasickiego
Piaseczna
Strefa Miejska
ZDT.ZOPG.4134.6...4.2021
3kt

MAPA DO CELÓW PROJEKTOWYCH

pod projekt budowy drogi powiatowej ul. Rzgowska na odcinku
od skrzyżowania z ul. Gen. J. Dąbrowskiego do skrzyżowania
z ul. Broniewskiego w mieście Łodzi

skala 1:500

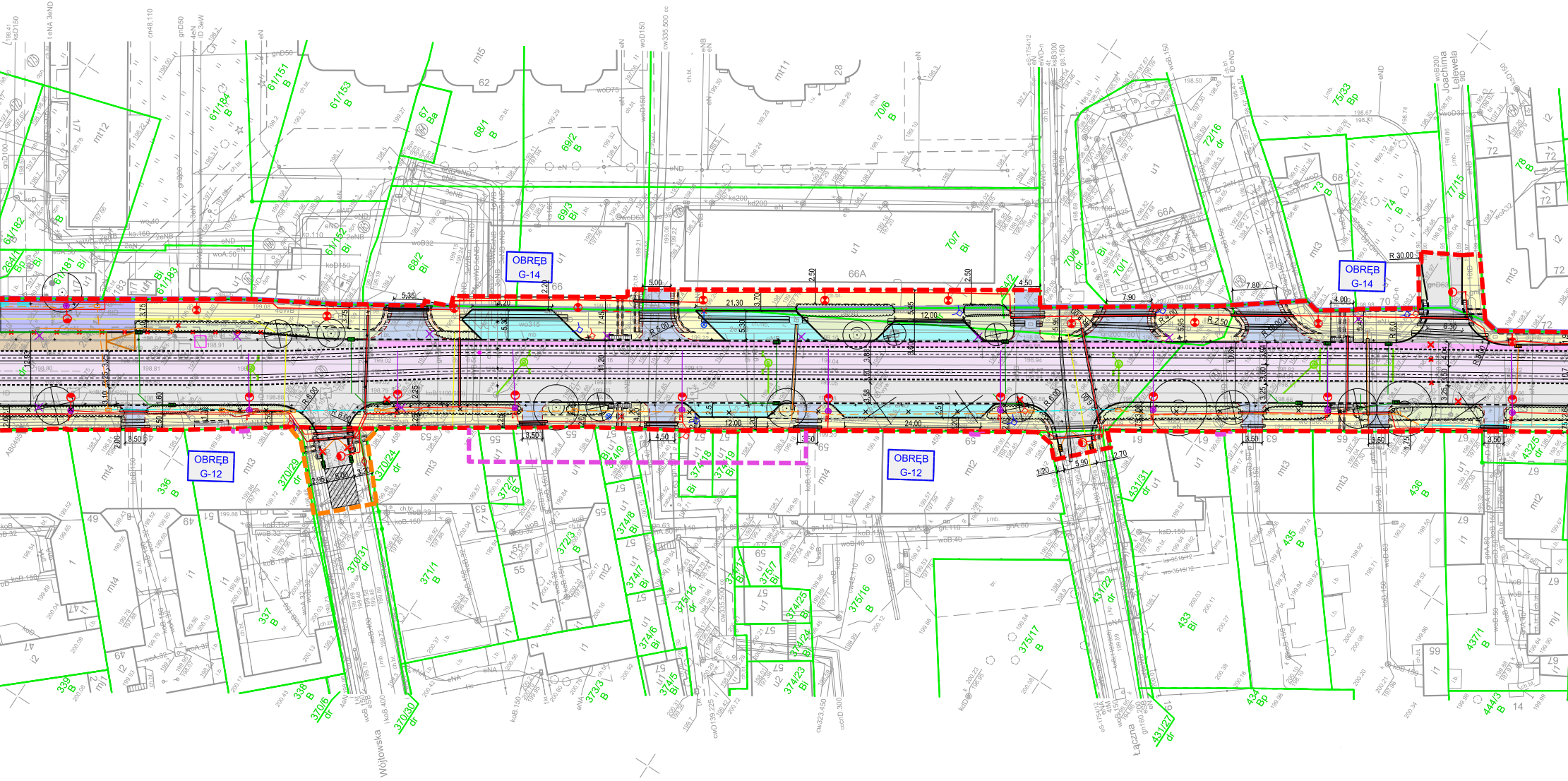
OBRĘB
G-14
OBRĘB
G-12
OBRĘB
G-14
OBRĘB
G-12
Wójtowska
Łączna
Joachima
Lelewela
61/151
B
61/153
B
61/184
B
67
Ba
68/1
B
69/2
B
69/3
Bi
70/6
B
70/7
Bi
70/8
dr
70/1
72/16
dr
73
B
74
B
75/33
Bp
77/15
dr
78
B
61/182
Bi
61/181
Bi
61/183
Bi
61/152
Bi
68/2
Bi
264/1
Bp
336
B
337
B
338
B
339
B
370/29
dr
370/24
dr
370/31
dr
370/6
dr
370/30
dr
371/1
B
372/2
B
372/3
B
373/3
B
374/9
Bi
374/8
Bi
374/7
Bi
374/6
Bi
374/5
Bi
374/18
Bi
374/19
Bi
375/15
dr
375/7
Bi
374/25
Bi
374/24
Bi
374/23
Bi
375/16
B
375/17
B
431/31
dr
431/22
dr
431/27
dr
433
Bi
434
Bp
435
B
436
B
437/1
B
444/3
B
432/5
dr
mt12
mt5
mt11
mt4
mt3
mt2
mj1
u1
u2
i1
i2
62
28
66
66A
68
70
72
49
51
53
55
57
59
61
65
67
47
14
R 30,00
R 6,00
R 5,00
R 2,50
R 10,00
5,35
5,00
21,30
3,70
2,50
4,50
7,80
7,90
4,00
6,30
12,00
24,00
3,50
8,50
1,20
5,90
2,70
2,95
3,00
3,25
ks200
kd200
cw335,500
cw323,450
ccnD 300
wo315
koB 400

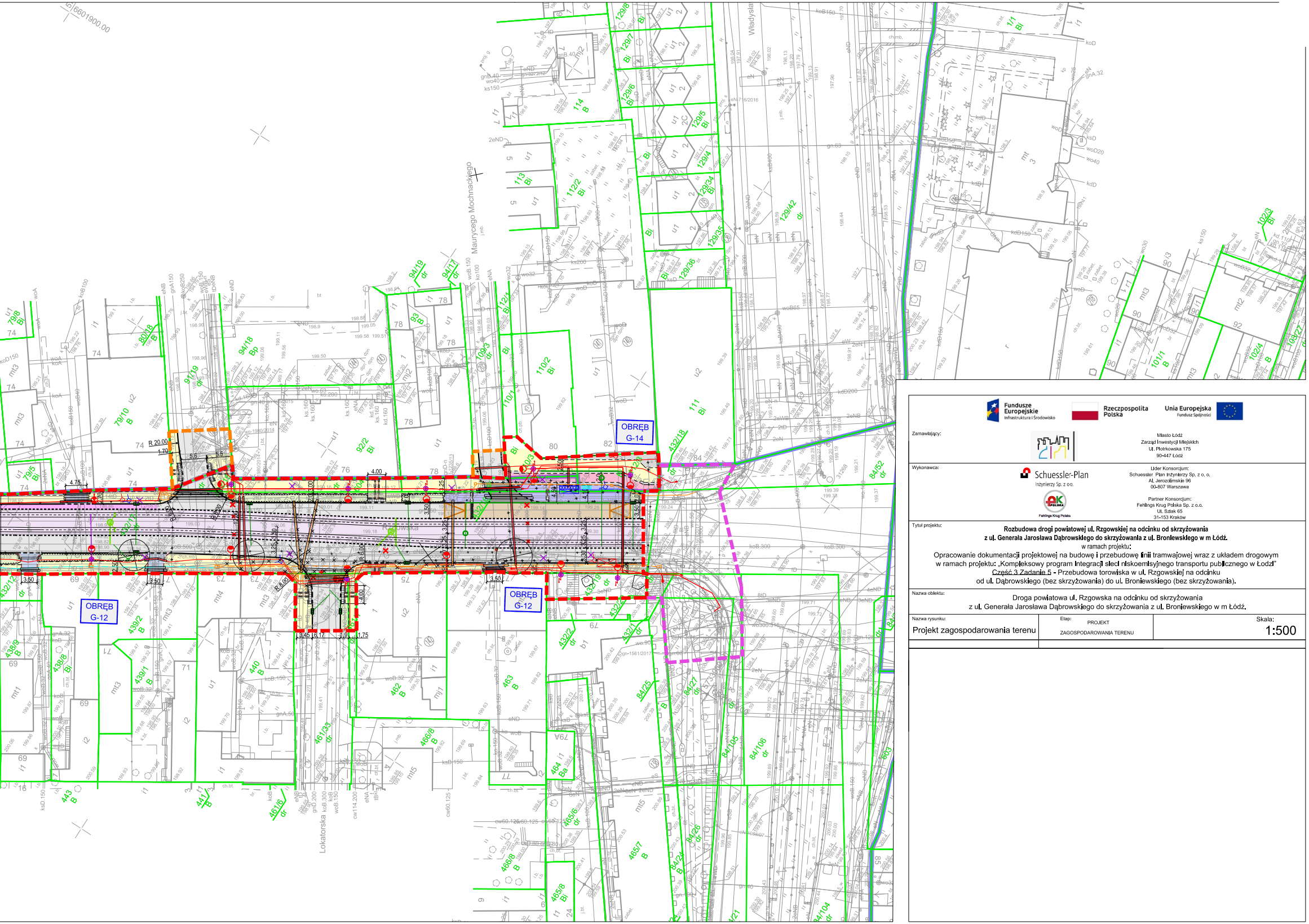
Władysława
Maurycego Mochnackiego
Rzgowska
Lokatorska
OBRĘB
G-14
OBRĘB
G-12
OBRĘB
G-12
6601900.00
R 20.00
R 4.00
4.00
4.75
3.50
1.75

Fundusze Europejskie Infrastruktura i Środowisko

Rzeczpospolita Polska

Unia Europejska Fundusz Spójności

Zamawiający:

Miasto Łódź
Zarząd Inwestycji Miejskich
Ul. Piotrkowska 175
90-447 Łódź

Wykonawca:

Schuessler-Plan Inżynierzy Sp. z o.o.

Fehlings Krug Polska

Lider Konsorcjum:
Schuessler Plan Inżynierzy Sp. z o. o.
Al. Jerozolimskie 96
00-807 Warszawa

Partner Konsorcjum:
Fehlings Krug Polska Sp. z o.o.
Ul. Szlak 65
31-153 Kraków

Tytuł projektu:

Rozbudowa drogi powiatowej ul. Rzgowskiej na odcinku od skrzyżowania
z ul. Generała Jarosława Dąbrowskiego do skrzyżowania z ul. Broniewskiego w m Łódź.
w ramach projektu:
Opracowanie dokumentacji projektowej na budowę i przebudowę linii tramwajowej wraz z układem drogowym
w ramach projektu: „Kompleksowy program Integracji sieci niskoemisyjnego transportu publicznego w Łodzi"
Część 3 Zadanie 5 - Przebudowa torowiska w ul. Rzgowskiej na odcinku
od ul. Dąbrowskiego (bez skrzyżowania) do ul. Broniewskiego (bez skrzyżowania).

Nazwa obiektu:

Droga powiatowa ul. Rzgowska na odcinku od skrzyżowania
z ul. Generała Jarosława Dąbrowskiego do skrzyżowania z ul. Broniewskiego w m Łódź.

Nazwa rysunku:	Etap:	Skala:
Projekt zagospodarowania terenu	PROJEKT ZAGOSPODAROWANIA TERENU	1:500