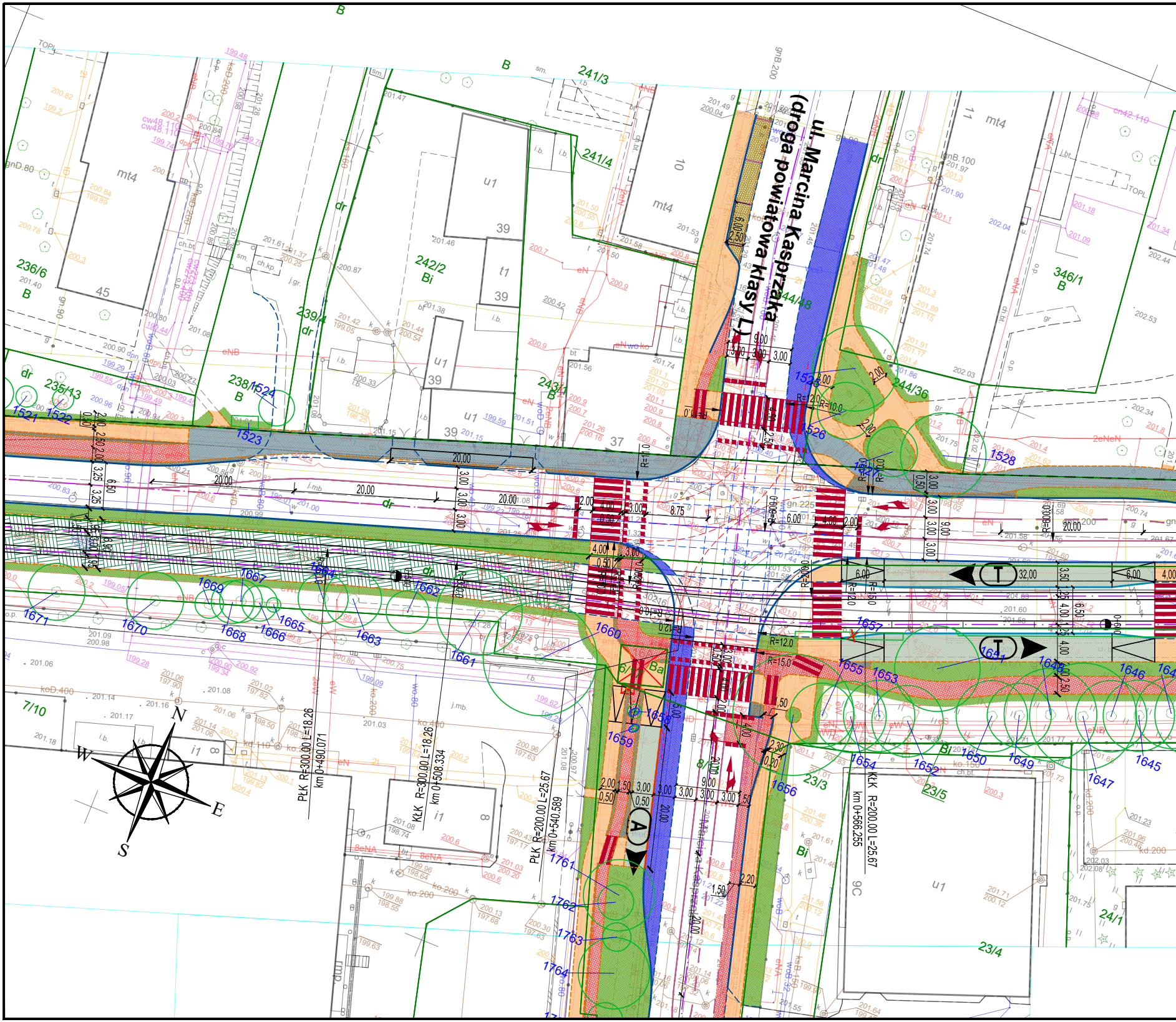
ul. Marcina Kasprzaka
(droga powiatowa klasy L)
PłK R=300.00 L=18.26
km 0+490.071
KłK R=300.00 L=18.26
km 0+508.334
PłK R=200.00 L=25.67
km 0+540.589
KłK R=200.00 L=25.67
km 0+566.255
236/6
B
235/43
238/1
239/4
dr
242/2
Bi
241/3
241/4
243/1
B
244/48
244/36
346/1
B
7/10
23/3
23/5
23/4
24/1
Bi
mt4
45
u1
39
t1
39
u1
39
u1
39
37
10
mt4
11
mt4
i1
8
i1
8
9C
u1
1521
1522
1523
1524
1525
1526
1527
1528
1645
1646
1647
1648
1649
1650
1651
1652
1653
1654
1655
1656
1657
1658
1659
1660
1661
1662
1663
1664
1665
1666
1667
1668
1669
1670
1671
1761
1762
1763
1764
T
32,00
T
A
20,00
9,00
3,00
3,00
3,00
R=12,0
R=10,0
R=15,0
N
E
S
W

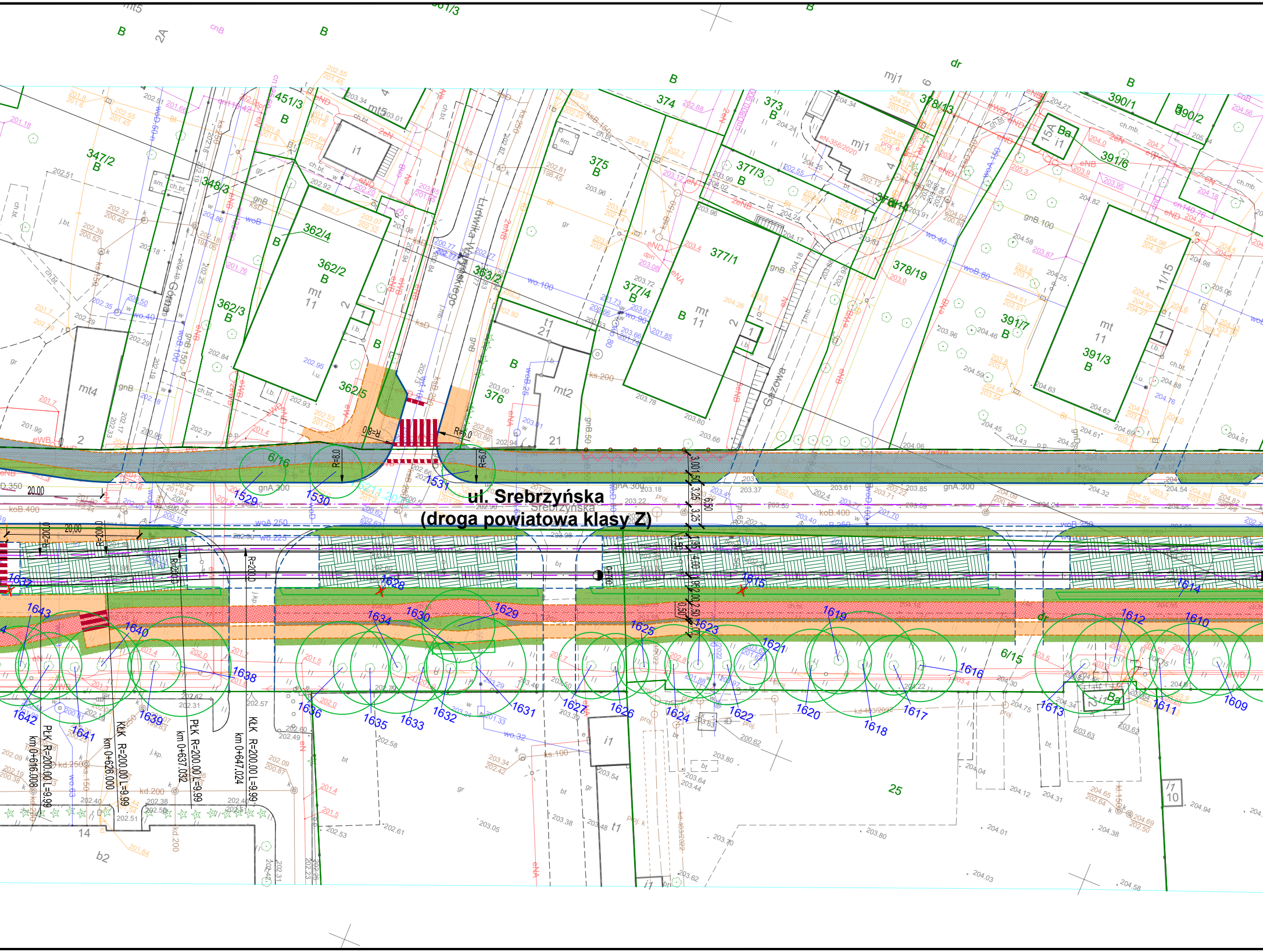
ul. Srebrzyńska
(droga powiatowa klasy Z)
Srebrzyńska
Ludwika Waryńskiego
Górna
Gazowa
347/2 B
348/3
451/3 B
362/4
362/2 B mt 11
362/3 B
362/5
363/2
374
375 B
376
373 B
377/5 B
377/4 B
377/1
378/3
378/14
378/19
390/1
390/2
391/6
391/7 B
391/3 B mt 11
11/15
15A Ba i1
6/16
6/15
25
21
14
b2
mt4
mt5
mt2
mj1
i1
t1 21
i1 10
R=8.0
R=6.0
R=200.0
20.00
PŁK R=200.00 L=9.99 km 0+616.008
KŁK R=200.00 L=9.99 km 0+626.000
PŁK R=200.00 L=9.99 km 0+637.032
KŁK R=200.00 L=9.99 km 0+647.024
3.00 1.50 3.25 3.25 6.50
1.50 1.95 4.00 1.95 2.00 2.50
gnA.300
koB.400
woA 250
wo.225
gnA.300
1529
1530
1531
1609
1610
1611
1612
1613
1614
1615
1616
1617
1618
1619
1620
1621
1622
1623
1624
1625
1626
1627
1628
1629
1630
1631
1632
1633
1634
1635
1636
1637
1638
1639
1640
1641
1642
1643

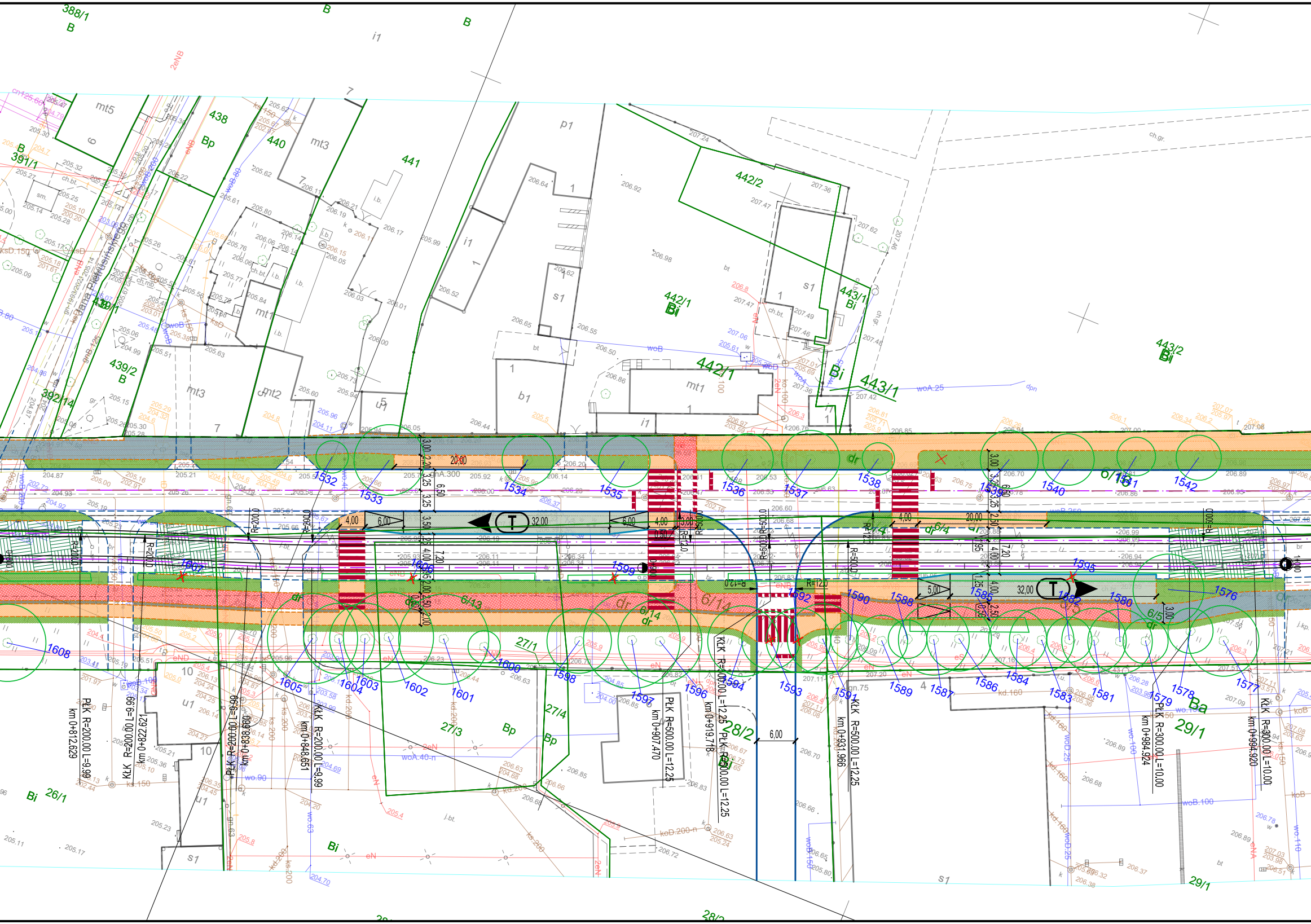
388/1
B
391/1
438
Bp
440
441
442/2
442/1
Bi
443/1
443/2
439/1
439/2
392/14
i1
p1
s1
mt1
mt2
mt3
mt5
b1
u1
T
32,00
20,00
6,00
4,00
5,00
1532
1533
1534
1535
1536
1537
1538
1539
1540
1541
1542
1576
1577
1578
1579
1580
1581
1582
1583
1584
1585
1586
1587
1588
1589
1590
1591
1592
1593
1594
1595
1596
1597
1598
1599
1600
1601
1602
1603
1604
1605
1606
1607
1608
6/13
6/14
6/4
6/5
dr
27/1
27/3
27/4
28/2
29/1
26/1
Ba
PŁK R=200.00 L=9.99 km 0+812.629
KŁK R=200.00 L=9.99 km 0+822.621
PŁK R=200.00 L=9.99 km 0+838.660
KŁK R=200.00 L=9.99 km 0+848.651
PŁK R=500.00 L=12.25 km 0+907.470
KŁK R=500.00 L=12.25 km 0+919.718
PŁK R=500.00 L=12.25 km 0+931.966
KŁK R=500.00 L=12.25
PŁK R=300.00 L=10.00 km 0+984.924
KŁK R=300.00 L=10.00 km 0+994.920
R=12,0
R=200,0
R=500,0

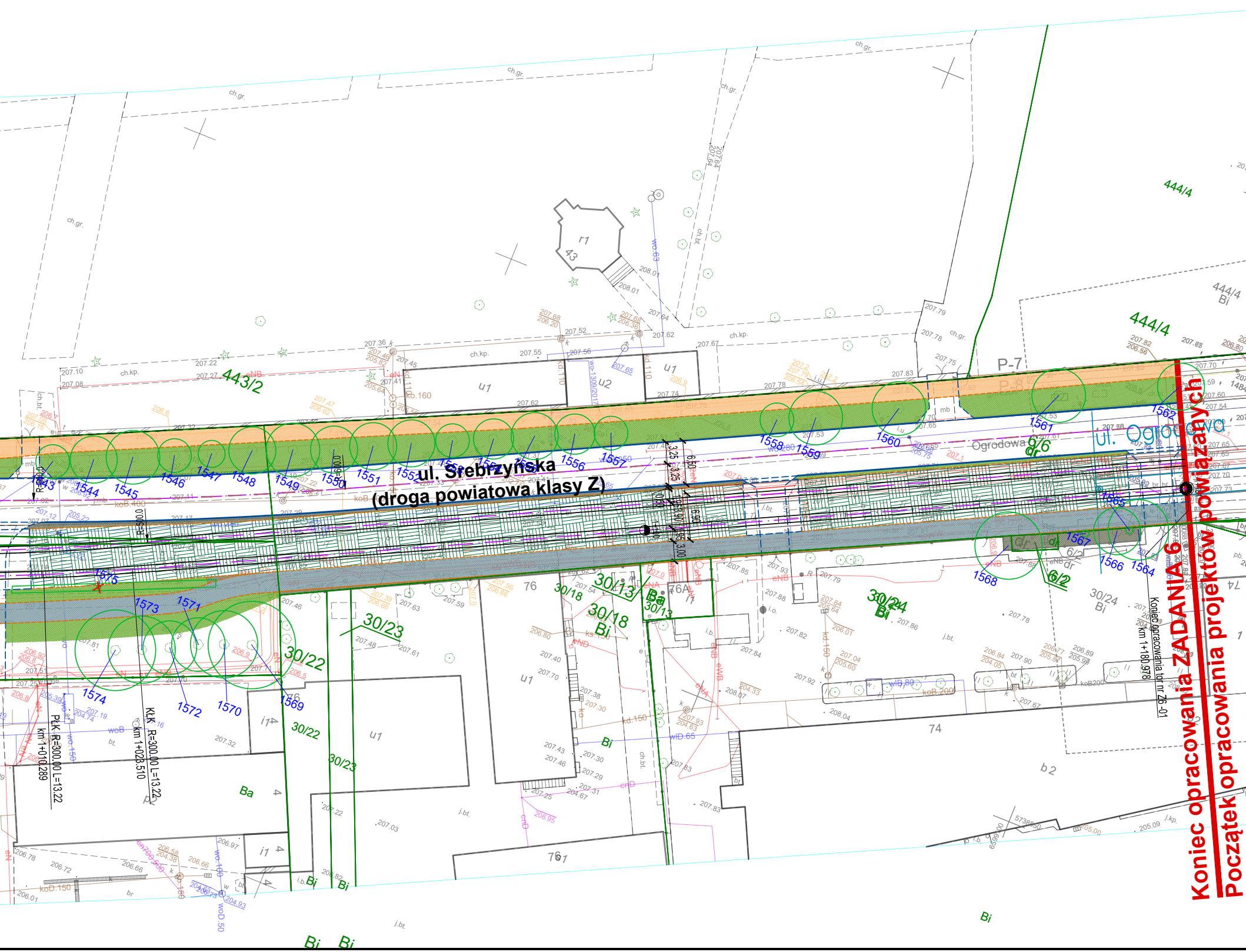
ul. Srebrzyńska
(droga powiatowa klasy Z)
ul. Ogrodowa
Ogrodowa
Koniec opracowania ZADANIA 6
Początek opracowania projektów powiązanych
Koniec opracowania tor nr Z6-01
km 1+180.978
PŁK R=300.00 L=13.22
km 1+010.289
KŁK R=300.00 L=13.22
km 1+028.510
R=500.00
P-7
P-8
443/2
444/4
444/4 Bi
30/13
30/13 Ba
30/18
30/18 Bi
30/22
30/23
30/24 Bi
6/2
6/6 dr
76
76A
74
r1 43
u1
u2
i1 4
b2
Ba
Bi
1543
1544
1545
1546
1547
1548
1549
1550
1551
1552
1553
1554
1555
1556
1557
1558
1559
1560
1561
1562
1564
1565
1566
1567
1568
1569
1570
1571
1572
1573
1574
1575
ch.gr.
ch.kp.
ch.bt.
6.50
3.25
3.00

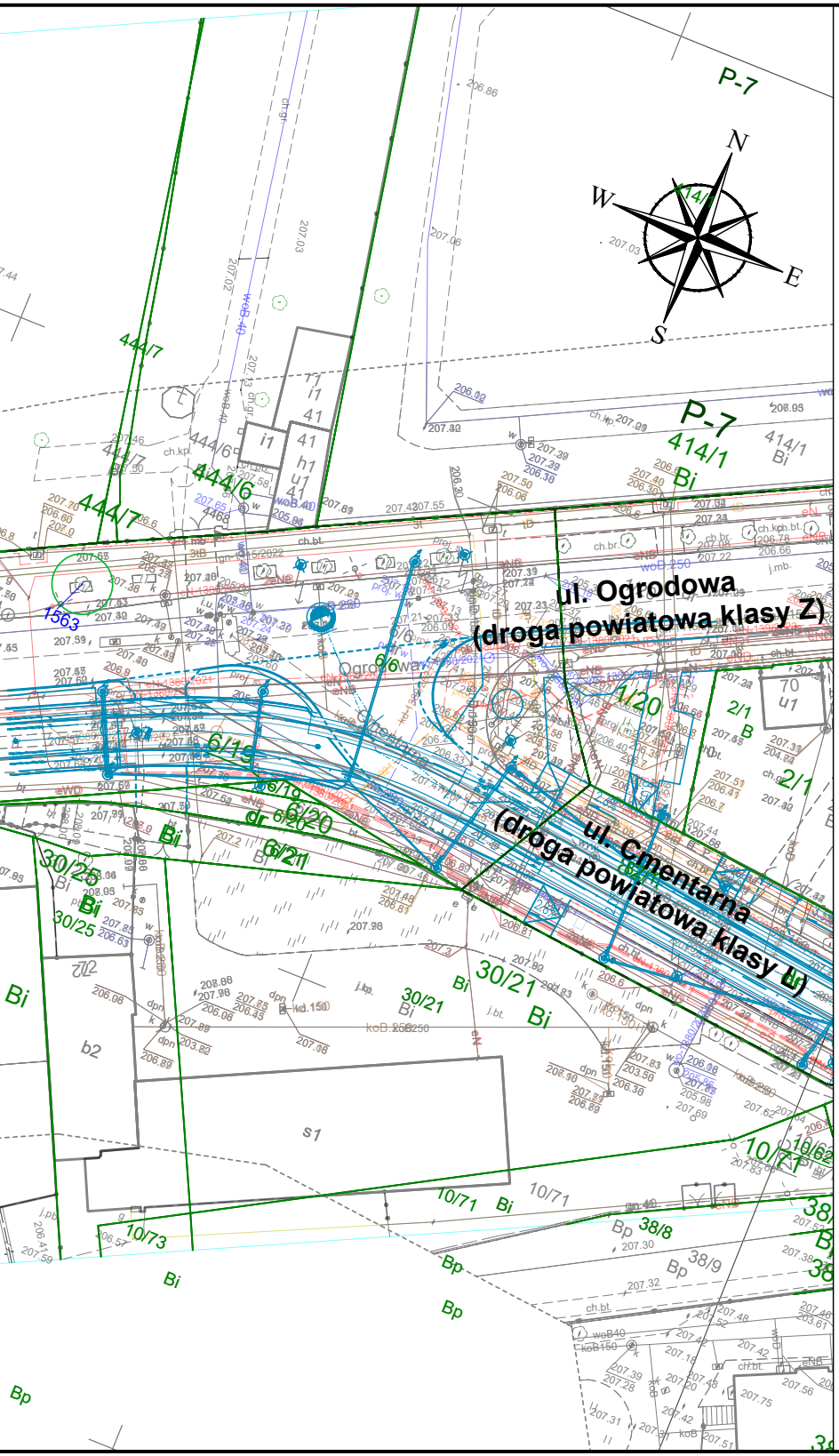
P-7
N
W
E
S
444/7
444/6
P-7
414/1
Bi
ul. Ogrodowa
(droga powiatowa klasy Z)
1563
6/6
1/20
2/1
B
6/19
6/20
6/21
dr
30/25
Bi
70
u1
(droga powiatowa klasy L)
ul. Cmentarna
30/21
Bi
b2
s1
10/71
10/73
10/62
38/8
38/9
Bp
Bi

LEGENDA

═●═	proj. oś toru tramwajowego
━	proj. zwrotnice
━	proj. krawężnik kamienny wyniesiony
- - -	proj. krawężnik kamienny obniżony / wtopiony
━	proj. krawężnik betonowy wyniesiony
- - -	proj. krawężnik betonowy obniżony / wtopiony
━	proj. krawężnik kamienny peronowy 43.5x33.4 autobusowy wyniesiony 18 cm
━	proj. ścianka peronowa tramwajowa wyniesiona 25 cm
- - -	proj. obrzeże betonowe 8x30 cm
1A	proj. jezdnie przeznaczone wyłącznie dla komunikacji publicznej (autobusowej lub autobusowo-tramwajowej)
1B	proj. jezdnie o nawierzchni reprezentacyjnej
1C	proj. jezdnie o nawierzchni reprezentacyjnej przeznaczone wyłącznie dla pojazdów komunikacji publicznej (autobusowej lub autobusowo-tramwajowej)
1A	proj. torowisko tramwajowe
2A	proj. zatoki postojowe
2C	proj. miejsca postojowe
3A	proj. chodniki
3A	proj. perony przystankowe komunikacji publicznej
3B	proj. chodniki o nawierzchni reprezentacyjnej
4A	proj. ścieżki i pasy rowerowe
6A	proj. zieleńce
◀ Ⓣ	proj. przystanki tramwajowe
◀ Ⓐ	proj. przystanki autobusowe
◀ (A+T)	proj. przystanki autobusowo-tramwajowe
●	proj. możliwa lokalizacja słupów trakcyjnych
▬	proj. elementy oznakowania poziomego
○ 671	istn. drzewo wraz z szacunkowym zasięgiem korony
⬭ 823	istn. grupa krzewów
×	brak drzewa w terenie
×	istn. drzewo / krzew do usunięcia
⊘	istn. drzewo / krzew do przesadzenia

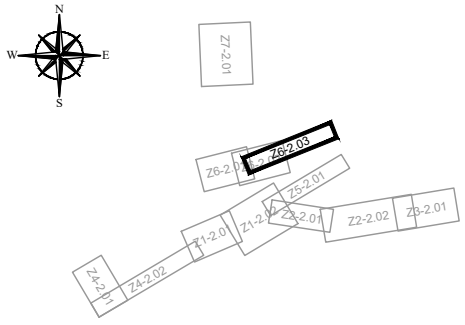
N
W
E
S
Z7-2.01
Z6-2.03
Z6-2.0
Z5-2.01
Z1-2.0
Z1-2
Z2-2.01
Z2-2.02
Z3-2.01
Z4-2.01
Z4-2.02

Jednostka projektowa:

SWECO

Sweco Polska Sp. z o.o.
ul. Franklina Roosevelta 22
60-829 Poznań
tel. (0-61) 864 93 00
fax. (0-61) 864 93 01

Sweco Polska Sp. z o.o.
ul. Bracka 28
40-858 Katowice
tel. (0-32) 607 32 80
fax. (0-32) 209 44 00

Inwestor / Zamawiający:

Prezydent Miasta Łódź
działający przez:
Zarząd Inwestycji Miejskich w Łodzi
ul.Piotrkowska 175, 90-447 Łódź

Zamierzenie budowlane:

„Opracowanie programów funkcjonalno - użytkowych oraz dokumentacji aplikacyjnych do złożenia wniosków o dofinansowanie dla projektów dotyczących modernizacji sieci tramwajowej na terenie miasta Łodzi z podziałem na 5 części. Część 2 -Modernizacja sieci tramwajowej w zakresie ulic: Zielona, Legionów, Srebrzyńskiej i Konstantynowskiej wraz z węzłem Łódź Koziny."

Nr projektu: 401930

Przedmiot opracowania: **MODERNIZACJA SIECI TRAMWAJOWEJ**

Rodz. oprac.: KONCEPCJA
Branża: DROGOWO-TRAMWAJOWA
Data: 12.2023

Nazwa rysunku: **PLAN SYTUACYJNY - ZADANIE 6**
Skala: 1:500

Nr rys.: **Z6-2.03**

Funkcja:	Tytuł, imię i nazwisko	Nr uprawnień, specjalność	Podpis
Główny projektant:			
Projektant:			
Opracował:			
Opracował:			