



**OBSZAR ZMIAN OBEJMUJE OSIEDLE JULIANÓW
POMIĘDZY UL. ZGIERSKĄ, UL. SIKORSKIEGO,
UL. ŁAGIEWNICKĄ
I UL. JULIANOWSKĄ**

**STREFA OGRANICZENIA
PRĘDKOŚCI
DO 30 KM/H**



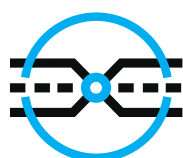
**WSZYSTKIE SKRZYŻOWANIA
RÓWNORZĘDNE**

**ESOWANIE JEZDNI
DLA ZACHOWANIA
ODPOWIEDNIEJ PRĘDKOŚCI**



**WYZNACZENIE NOWYCH PRZEJŚĆ
DLA PIESZYCH ORAZ ZMIANA LOKALIZACJI
JUŻ ISTNIEJĄCYCH DLA ZWIĘKSZENIA
BEZPIECZEŃSTWA I WYGODY PIESZYCH**

**BEZPIECZNA DROGA
DO SZKOŁY, PRACY I DOMU**



BEZPIECZNY JULIANÓW



USPOKOJENIE RUCHU

KONSULTACJE Z MIESZKAŃCAMI:

SPOTKANIA I KONSULTACJE

PRZESYŁANIE UWAG

WSPÓLNE WARSZTATY

PRZYGOTOWANIE PROJEKTU:

PRZYGOTOWANIE CHARAKTERYSTYKI
TERENU - 25 OBSZARÓW

ANALIZA RUCHU - 21 PUNKTÓW
POMIAROWYCH

KONTROLA NATĘŻENIA RUCHU

ANALIZA MIEJSC PARKINGOWYCH
I OKREŚLENIE PROBLEMÓW Z PARKOWANIEM

ANALIZA DOSTĘPNOŚCI DO TRANSPORTU
ZBIOROWEGO

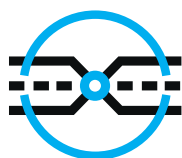
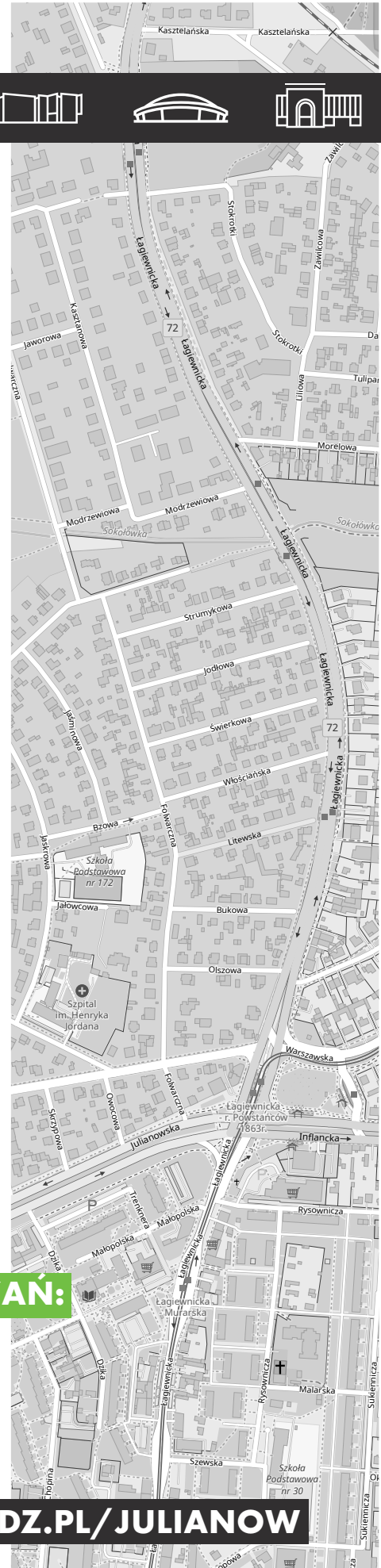
ANALIZA RUCHU PIESZEGO I INFRASTRUKTURY
DLA PIESZYCH

ZMIANY W ORGANIZACJI RUCHU:

WPROWADZANIE PRZYGOTOWANYCH ROZWIĄZAŃ:
WRZESIEŃ-PAŹDZIERNIK 2021 R.

ZMIANA ORGANIZACJI RUCHU:
KONIEC PAŹDZIERNIKA 2021 R.

SZCZEGÓŁY NOWEJ ORGANIZACJI RUCHU NA LODZ.PL/JULIANOW



ZDIT ŁÓDŹ
ZARZĄD DRÓG I TRANSPORTU

